

Les bons gestes du randonneur :



- ⇒ Eviter de randonner par grand vent ou gel
- ⇒ Vérifier les périodes de chasse auprès de la mairie
- ⇒ Rester sur les chemins balisés
- ⇒ Respecter la biodiversité
- ⇒ Ne jeter aucun déchet dans la nature
- ⇒ Bannir les feux de forêt

A voir :

- ⇒ Etang de Saint-Ouen-sur-Loire
- ⇒ Eglise de Saint-Ouen-sur-Loire



Cette randonnée vous a plu ?

Sillonnez le territoire du Sud-Nivernais grâce aux fiches randos disponibles sur :



Ou à

l'Office de Tourisme Confluence

Place du Champs de Foire

58300 DECIZE

Pour signaler un problème, utilisez SURICATE

COMMUNAUTE DE COMMUNES
SUD NIVERNAIS

2, La Jonction
58300 DECIZE

Téléphone : 03 86 77 09 45
Messagerie : accueil@ccsn.fr



COMMUNAUTE DE COMMUNES
SUD NIVERNAIS



**RANDONNÉES
SUD-NIVERNAIS**



Saint-Ouen-sur-Loire

◇ Boucle Audonienne

⇒ 13,5 km

SAINT-OUEN-SUR-LOIRE

Boucle Audonienne

13,5 km - 4h00

Balisage Jaune



Autre randonnée : Boucle des Sources de 10 km - 3h00 - balisage jaune (fiche randonnée indépendante)

A - Départ de l'étang de Saint-Ouen-sur-Loire. Rejoindre la route et la suivre à droite sur 900 m. Au panneau « Cédez le passage », tourner à droite en direction du lieu-dit Les Essarts.

B - À l'intersection, prendre à gauche Chemin du Charme et suivre le chemin carrossable. Au bout du chemin, tourner à gauche dans le chemin forestier.

C - Laisser un sentier à gauche et continuer sur le chemin principal dans la forêt. Quitter le chemin principal et prendre le chemin en face.

D - Au raidillon, prendre le chemin le plus à gauche sur 200 m. À la fourche, monter le chemin de gauche. Au carrefour en T, prendre à droite et suivre le chemin sur 350 m.

E - Quitter le chemin principal pour emprunter un sentier à gauche. À la sortie de la forêt, rejoindre la piste forestière sur la droite.

F - Prendre à gauche et continuer sur le chemin principal sur 1,5 km.

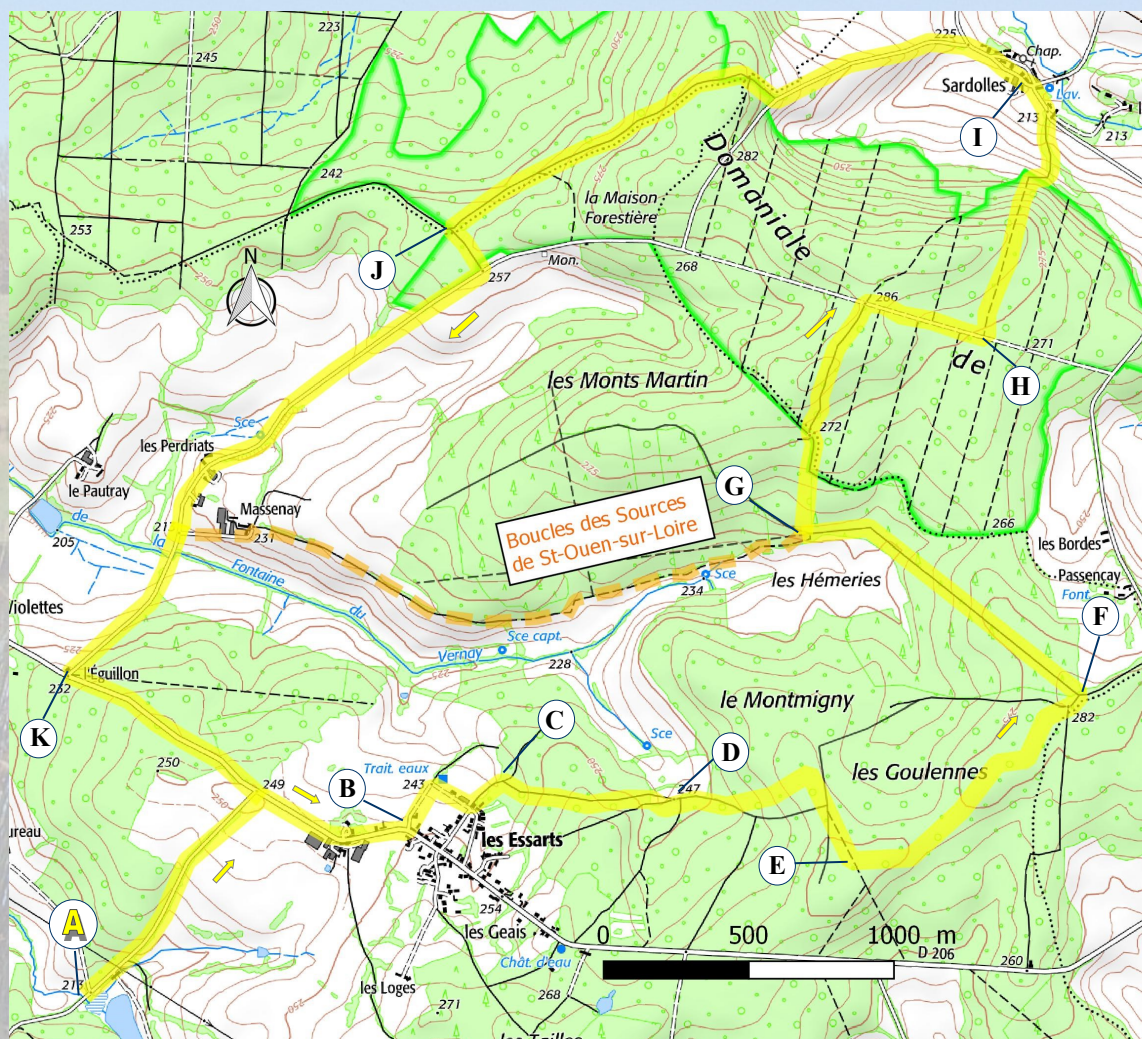
G - Au panneau, monter le chemin à droite. A la sortie du bois, suivre la piste forestière à droite sur 800 m. (Possibilité de couper par la Boucle des Sources)

H - Emprunter le chemin balisé GR® à gauche dans les bois. À la route, aller à gauche.


I - Dans Sardolles, suivre la route à gauche. À la fourche à la sortie du village, monter à gauche. A l'entrée du bois, suivre le chemin à droite.

J - Au carrefour en T, virer à gauche. Puis, descendre la route à droite. Laisser le lieu-dit Massenay à gauche et continuer toujours tout droit.


K - Longer la D 206 à gauche (prudence). Virer à droite, direction St Ouen pour retourner à l'étang.



COMPRENDRE LE BALISAGE

 Bonne direction

 Changer de direction

 Mauvaise direction