

Les bons gestes du randonneur :



- ⇒ Eviter de randonner par grand vent ou gel
- ⇒ Vérifier les périodes de chasse auprès de la mairie
- ⇒ Rester sur les chemins balisés
- ⇒ Respecter la biodiversité
- ⇒ Ne jeter aucun déchet dans la nature
- ⇒ Bannir les feux de forêt

A voir :



- ⇒ Eglise Saint-Martin
- ⇒ Stèle en hommage aux martyrs de Dardault
- ⇒ Calvaire de Marnay
- ⇒ Diverses croix (tout au long du parcours)



Calvaire de Marnay

Cette randonnée vous a plu ?

Sillonnez le territoire du Sud-Nivernais grâce aux fiches randos disponibles sur :



Ou à

l'Office de Tourisme Confluence
Place du Champs de Foire
58300 DECIZE

Pour signaler un problème, utilisez SURICATE

COMMUNAUTÉ DE COMMUNES
SUD NIVERNAIS

2, La Jonction
58300 DECIZE
Téléphone : 03 86 77 09 45
Messagerie : accueil@ccsn.fr



COMMUNAUTÉ DE COMMUNES
SUD NIVERNAIS



**RANDONNÉES
SUD-NIVERNAIS**



Druy-Parigny

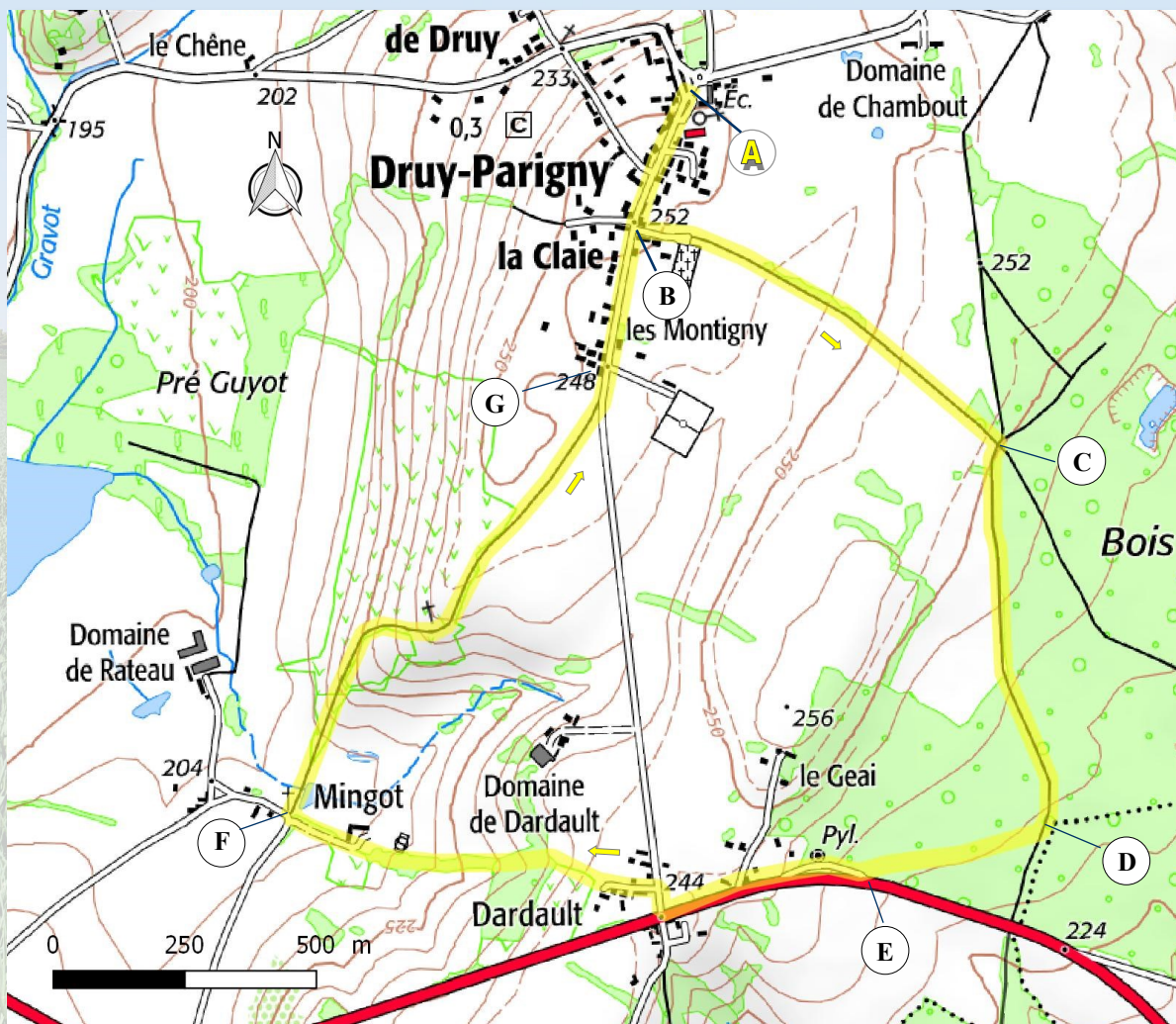
◇ Le Chemin des Druydes

⇒ 5 km
Facile

DRUY-PARIGNY

Le Chemin des Druydes

5 km - 1h15 Balisage jaune



Données issues du SCAN 25® ©IGN - 2019 - Autorisation n° 5019 - 039

A - Départ de la Place de la Mairie

Dos à la Mairie, longer la route principale à gauche. Laisser une route à gauche, puis à droite

B - Tourner à gauche rue du Bois Bateau, passer devant le cimetière et continuer sur le chemin en direction du bois.

C - À l'embranchement, continuer sur le chemin en face puis emprunter tout de suite après les sous-bois à droite dans le chemin rural dit de la Bruyère. Rester sur ce chemin sur 700 m.


D - À la première intersection, tourner à droite sur un large chemin jusqu'à rejoindre le parking poids lourds au bord de la départementale.

E - Rejoindre l'abribus en face au bout du parking et longer la route en passant derrière la haie. Laisser une première route à droite puis tourner à la suivante au lieu-dit Dardault. Face à la stèle, prendre à gauche et suivre cette petite route qui se transforme rapidement en chemin jusqu'au lieu-dit Mingot.


F - À la première intersection (croix), monter le chemin enherbé à droite. Suivre ce chemin principal qui finit par traverser des champs de trèfles.

G - Quitter le chemin et suivre la route principale sur la gauche jusqu'au point de départ.

COMPRENDRE LE FUTUR BALISAGE

 Bonne direction

 Mauvaise direction

 Changer de direction